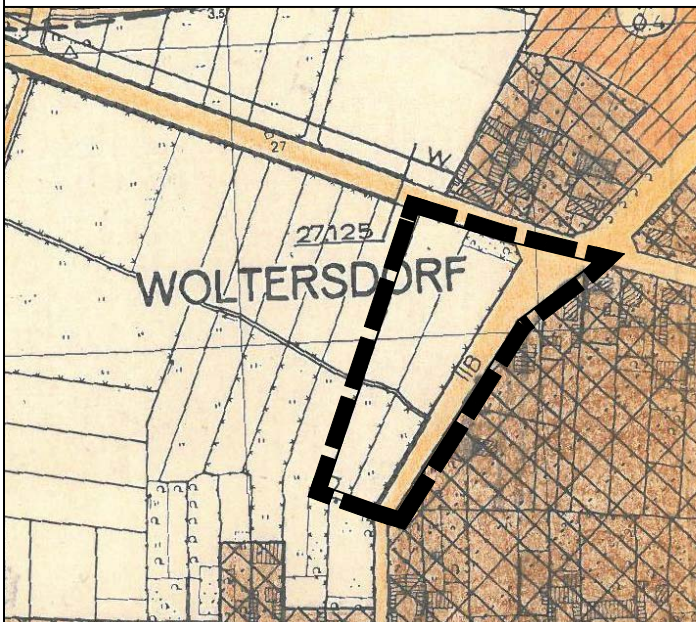


Quelle: Auszug aus den Geobasisdaten der Niedersächsischen Vermessungs- und Katasterverwaltung, © 2020 LGLN Landesamt für Geoinformation und Landesvermessung Niedersachsen (LGLN), RD Lüneburg

Berichtigung im OT Woltersdorf



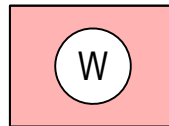
Quelle: Auszug aus den Geobasisdaten der Niedersächsischen Vermessungs- und Katasterverwaltung, © 1979 LGLN Landesamt für Geoinformation und Landesvermessung Niedersachsen (LGLN), RD Lüneburg

Gegenüberstellungsblatt

Ausschnitt aus dem bisher rechtswirksamen Flächennutzungsplan mit Kennzeichnung des Geltungsbereiches der Berichtigung

Planzeichenerklärung (Planzeichenverordnung - PlanZV)

1. Art der baulichen Nutzung
(§ 5 Abs.2 Nr.1 BauGB, §§ 1 bis 11 BauNVO)




- 1.1. Wohnbauflächen
(§ 1 Abs.1 Nr.1 BauNVO)

5. Flächen für die örtlichen Hauptverkehrswege
(§ 5 Abs.2 Nr.3 und Abs.4 BauGB)




- 5.1 Örtliche Hauptverkehrswege



- 5.1 Örtliche Hauptverkehrswege
(Gegenüberstellungsblatt)

9. Grünflächen
(§ 5 Abs.2 Nr.5 und Abs.4 BauGB)



9. Grünflächen (öffentlich)

12. Flächen für die Landwirtschaft und Wald
(§ 5 Abs.2 Nr.9 und Abs.4, § 191 und § 201 BauGB)



- 12.1. Flächen für die Landwirtschaft
(Gegenüberstellungsblatt)

15. Sonstige Planzeichen



- 15.13. Grenze des räumlichen
Geltungsbereiches
(§ 9 Abs. 7 BauGB)

Samtgemeinde Lüchow (Wendland)

142. Änderung (Berichtigung) des Flächennutzungsplanes der Samtgemeinde Lüchow (Wendland) -Gemeinde Woltersdorf, Stegel-


Bearbeiter:
Wübbenhorst/ Pohrt

Datum:
01.10.2020

gezeichnet:
Pohrt

Planformat:
A4

M
1 : 5.000



BÜRO MEHRING

Inh. Dipl.-Ing. Silke Wübbenhorst

Stadtkoppel 34 · 21337 Lüneburg
Tel.: 04131 400 488-0 · Fax 04131 400 488-9
E-Mail: mehring@slplanung.de

STADT + LANDSCHAFTSPLANUNG

