

Naturschutzgebiet "Eichen- und Buchenwälder in der Görde"

Teilgebiet 2 Röthen Mitte










Beikarte

zur 1. Änderung der Verordnung
des Landkreises Lüchow-Dannenberg
vom XX.XX.2020
im gemeindefreien Gebiet Görde,
in der Gemeinde Görde,
der Samtgemeinde Elbtalau

zu Anlage 2: Erhaltungszustände

Entwurf - Stand: 08.10.2019


Legende

-  NSG Grenze
(Die Innenseite des grauen Rasterbandes
kennzeichnet die Grenze des Naturschutzgebietes)
 -  Acker
 -  Grünland
 -  Sonstiger Wald
 -  LRT 9110 Buchenwald
 -  LRT 9190 Eichenwald
 -  Flächen mit natürlicher Waldentwicklung
 -  LRT 4030 Heide
 -  LRT 3150 Kleingewässer
- A,B,C Erhaltungszustand FFH - LRT

Maßstab 1:11.000

0 50 100 200 300 400 500 Meter



 Landkreis Lüchow-Dannenberg
Der Landrat
Natur- und Landschaftsschutz

Quelle:
Auszug aus den Geobasisdaten der Niedersächsischen
Vermessungs- und Katasterverwaltung.
© 2015 Landesamt für Geoinformation und
Landesentwicklung Niedersachsen (LGLN) 