

Naturschutzgebiet "Eichen- und Buchenwälder in der Görde"













Teilgebiet 3 - Wälder am Jagdschloss Görde -

Beikarte zur Verordnung des
Landkreises Lüchow-Dannenberg
vom 17.12.2018
im gemeindefreien Gebiet Görde,
in der Gemeinde Görde,
der Samtgemeinde Elbtalau

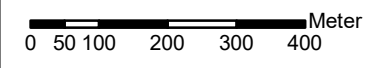
zu Anlage 2 Erhaltungszustände




Legende

-  NSG Grenze
(Die Innenseite des grauen Rasterbandes
kennzeichnet die Grenze des Naturschutzgebietes)
 -  Flächen Pflege u. Entwicklung gem. § 4(2)3 f
 -  Acker gem. § 4(3)1
 -  Grünland gem. § 4(3)3
 -  LRT 6510 Grünland gem. § 4(3)4
 -  LRT 9110 Buchenwald gem. § 4(4)2, 4, 5
 -  Sonstiger Wald gem. § 4(4)1
 -  LRT 9190 Eichenwald gem. § 4(4)2-5
 -  Naturwald gem. § 4(4)7
 -  Aufhebung Wegegebot gem. § 4(7)
 -  LRT 4030 Heide gem. § 7(2)1
 -  LRT 3150 Kleingewässer
- A,B,C** Erhaltungszustand FFH - LRT

Maßstab 1:11.000



 Landkreis Lüchow-Dannenberg
Der Landrat
Natur- und Landschaftsschutz

Quelle:
Auszug aus den Geobasisdaten der Niedersächsischen
Vermessungs- und Katasterverwaltung.
© 2015 Landesamt für Geoinformation und
Landesentwicklung Niedersachsen (LGLN) 