









# Naturschutzgebiet "Eichen- und Buchenwälder in der Görde"

## Teilgebiet 1 - Kellerberg -

Beikarte zur Verordnung des  
Landkreises Lüchow-Dannenberg  
vom 17.12.2018  
im gemeindefreien Gebiet Görde,  
der Samtgemeinde Elbtalau

## zu Anlage 2 Erhaltungszustände


### Legende

-  NSG Grenze  
(Die Innenseite des grauen Rasterbandes  
kennzeichnet die Grenze des Naturschutzgebietes)
-  Flächen Pflege u. Entwicklung gem. § 4(2)3 f
-  Grünland gem. § (4)3
-  Sonstiger Wald gem. § 4(4)1
-  LRT 9110 Buchenwald gem. § 4(4)2, 4, 5
-  LRT 9190 Eichenwald gem. § 4(4)2-5
-  Naturwald gem. § 4(4)7
-  LRT 4030 Heide gem. § 7(2)1
- A,B,C** Erhaltungszustand FFH - LRT

Maßstab 1:10.000

0 50 100 200 300 400 Meter



 Landkreis Lüchow-Dannenberg  
Der Landrat  
Natur- und Landschaftsschutz

Quelle:  
Auszug aus den Geobasisdaten der Niedersächsischen  
Vermessungs- und Katasterverwaltung.  
© 2015 Landesamt für Geoinformation und  
Landesentwicklung Niedersachsen (LGLN)

