




**Landschaftsschutzgebiet
"Gewässersystem der
Jeetzel mit Quellwäldern"**

Maßgebliche Karte zur Verordnung des
Landkreises Lüchow-Dannenberg
vom 17.12.2018
in der Stadt Dannenberg (Elbe),
der Samtgemeinde Elbtalau

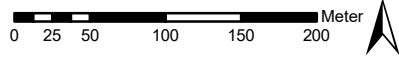
**Anlage 4
Ortslage Bückau**


Legende

-  **LSG Grenze**
(Die Innenseite des grauen Rasterbandes kennzeichnet die Grenze des Landschaftsschutzgebietes)
-  **Grenzverlauf an Gewässern**
Böschungsoberkante + 10m
-  **Grenzverlauf an Gewässern**
Böschungsoberkante

Karte 2

Maßstab 1:5.000



 Landkreis Lüchow-Dannenberg
Der Landrat
Natur- und Landschaftsschutz

Quelle:
Auszug aus den Geobasisdaten der Niedersächsischen
Vermessungs- und Katasterverwaltung.
© 2015 Landesamt für Geoinformation und
Landesentwicklung Niedersachsen (LGLN) 