













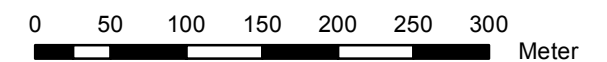
Naturschutzgebiet "Maujahn"

Maßgebliche Karte zur Verordnung
des Landkreises Lüchow - Dannenberg
vom 13.03.2017
in der Gemeinde Karwitz, der Stadt Dannenberg (Elbe),
der Samtgemeinde Elbtalau.

Legende

-  **NSG Grenze**
(Die Innenseite des grauen Rasterbandes
kennzeichnet die Grenze des Naturschutzgebietes)
-  Flächen für Pflege u. Entwicklung gem. § 4(2)d
-  **Naturwald (Sukzession) gem. § 4(4)4**
-  **Sonstiger Wald gem. § 4(4)1**
-  **Erlenbruchwald gem. § 4(4)5**
-  **Dauergrünland gem. § 4(3)3**
-  **Acker gem. § 4(3)1**
-  **LRT 9190 gem. § 4(4)2 u. 3**
-  **LRT 7140 gem. § 2(3)2a**
-  **LRT 7110 gem. § 2(3)1**
-  **Talkesseloberkante**
-  **Wege ganzjährig gesperrt gem. § 3(2)**
- B, C** **Erhaltungszustand FFH - LRT**

Maßstab 1:5.000



Anlage 1



Landkreis Lüchow-Dannenberg
Der Landrat
Natur- und Landschaftsschutz

Quelle:
Auszug aus den Geobasisdaten der Niedersächsischen
Vermessungs- und Katasterverwaltung.
© 2015

